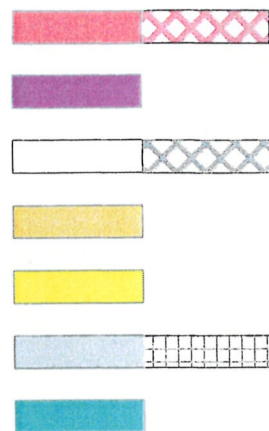


LEGENDA :

Území urbanizovaná

stávající návrh



plochy obytné venkovské zástavby  
plochy občanské vybavenosti  
plochy drobné výroby  
území zemědělské výroby  
území sportu  
plochy průmyslové výroby a skladů  
území veřejné zeleně

Území neurbanizovaná

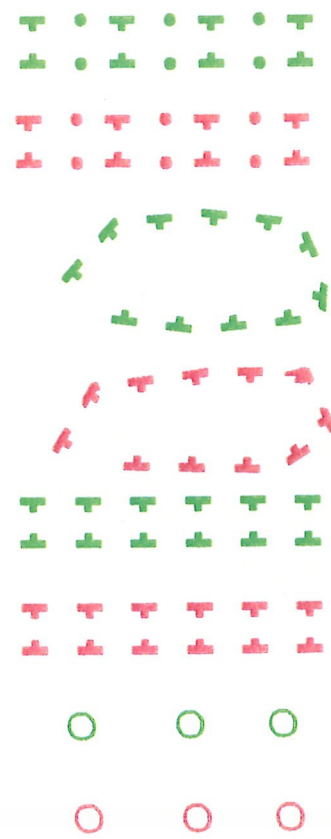


zahrady, sady, louky, pastviny  
pozemky určené k plnění funkcí lesa  
orná půda  
vodní toky a plochy  
ostatní plochy




záplavové území  
cyklistická stezka  
zastávka autobusů  
silnice I.a II.třídy  
místní komunikace  
železnice  
hranice zastavitelného území  
ochranná pásma  
vrchní vedení VN-st

Prvky SES



nadregionální BK funkční  
nadregionální BK nefunkční  
lokální BC funkční  
lokální BC nefunkční  
lokální BK funkční  
lokální BK nefunkční  
stávající interakční prvek  
navržený interakční prvek

LEGENDA ZMĚNY č.1



HRANICE ŘEŠENÉHO ÚZEMÍ  
ZASTAVĚNÉ ÚZEMÍ  
ZASTAVITELNÉ PLOCHY  
BYDLENÍ—v rodinných domech venkovské  
VÝROBA A SKLADOVÁNÍ—zem. výroba  
SMÍŠENÉ OBYTNÉ—venkovské  
DOPRAVNÍ INFRASTRUKTURA—silniční

